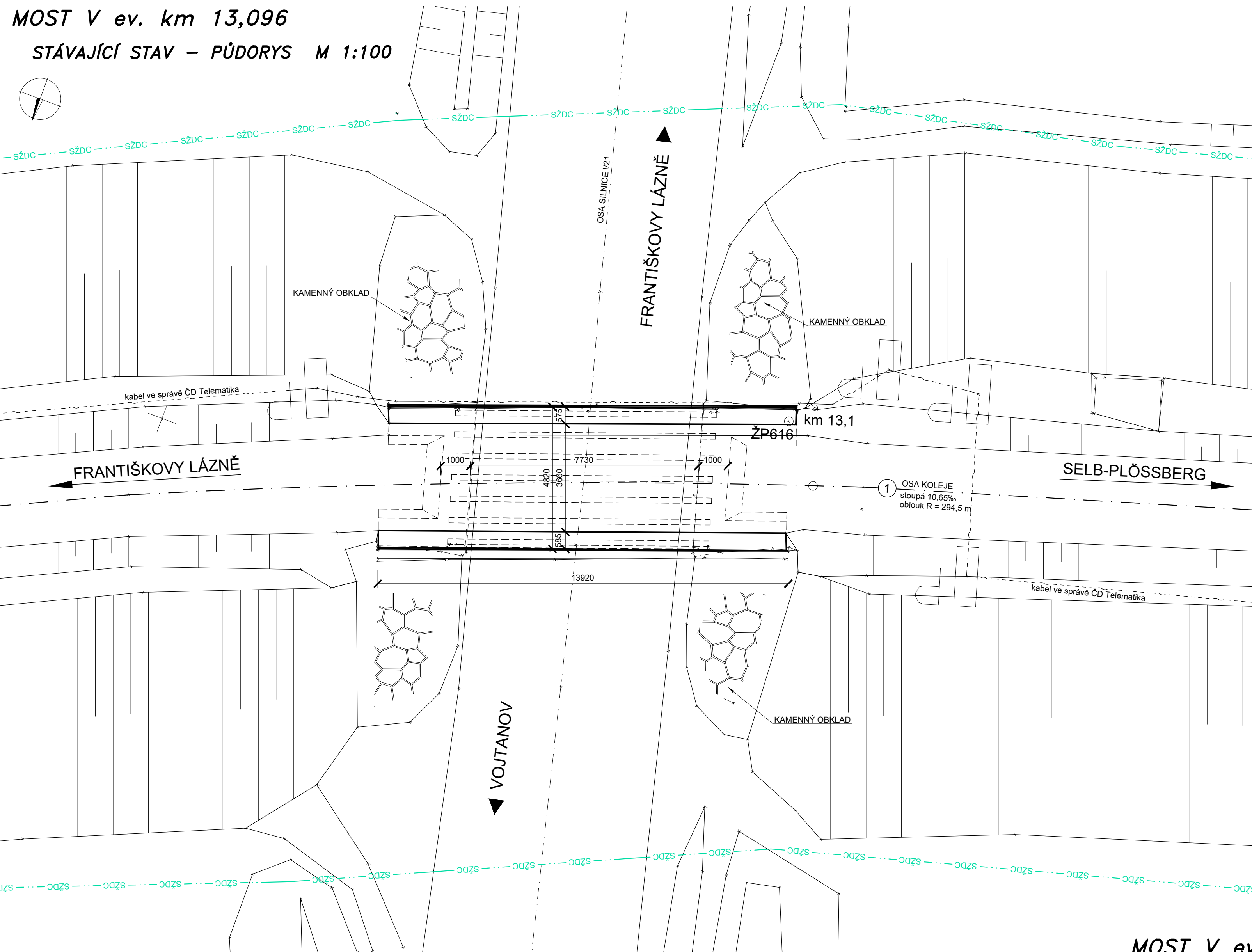
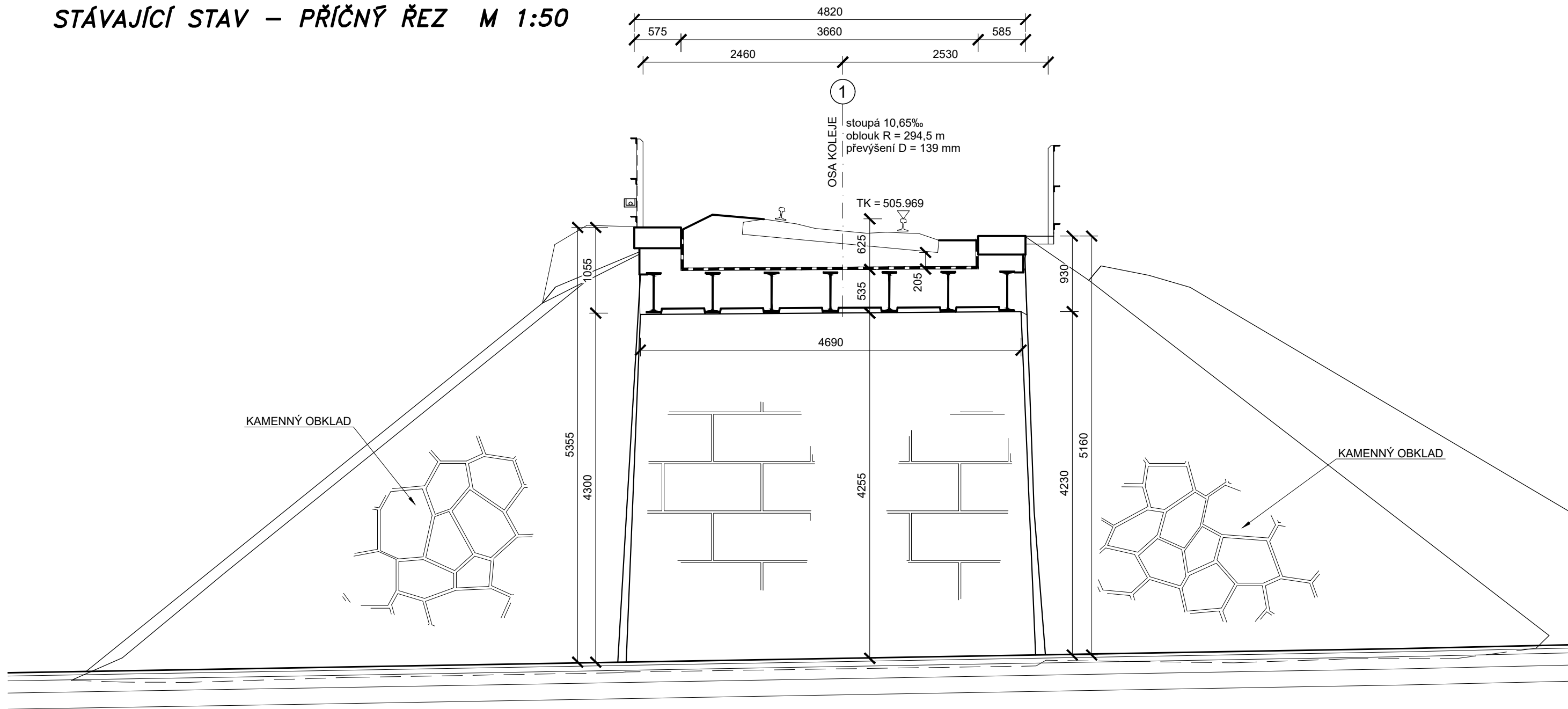


MOST V ev. km 13,096  
STÁVAJÍCÍ STAV – PŮDORYS M 1:100



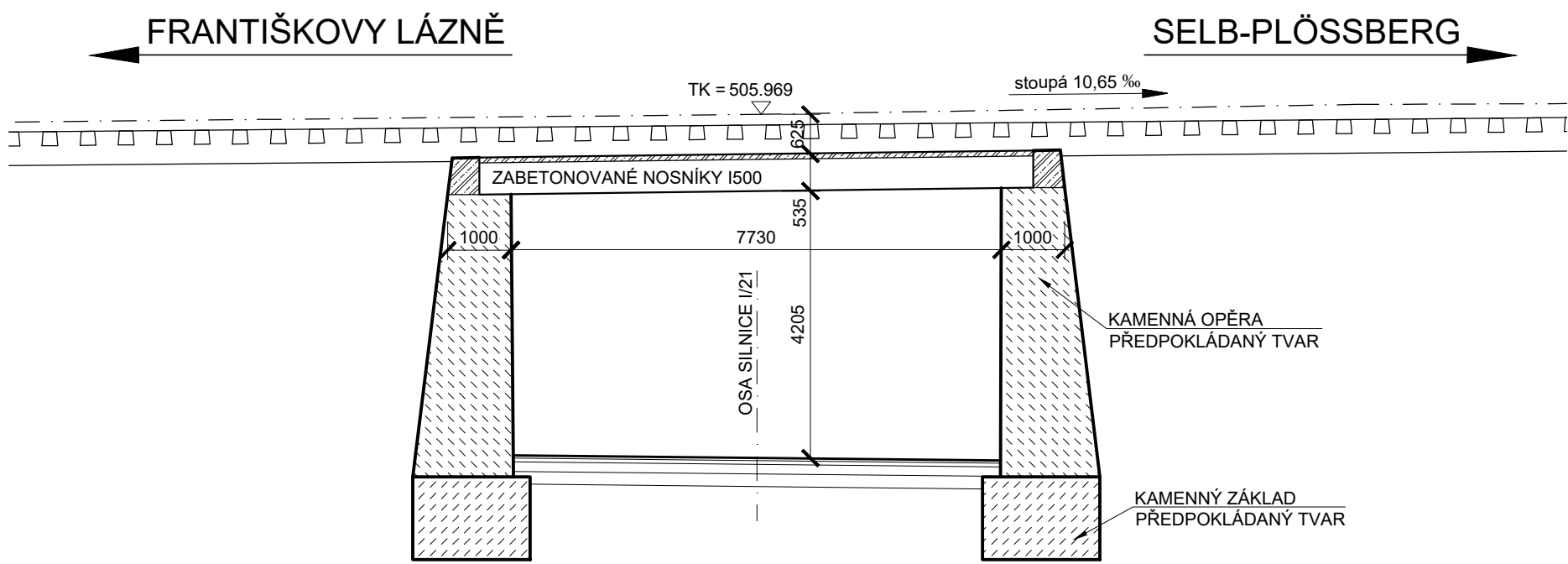
MOST V ev. km 13,096  
STÁVAJÍCÍ STAV – PŘÍČNÝ ŘEZ M 1:50



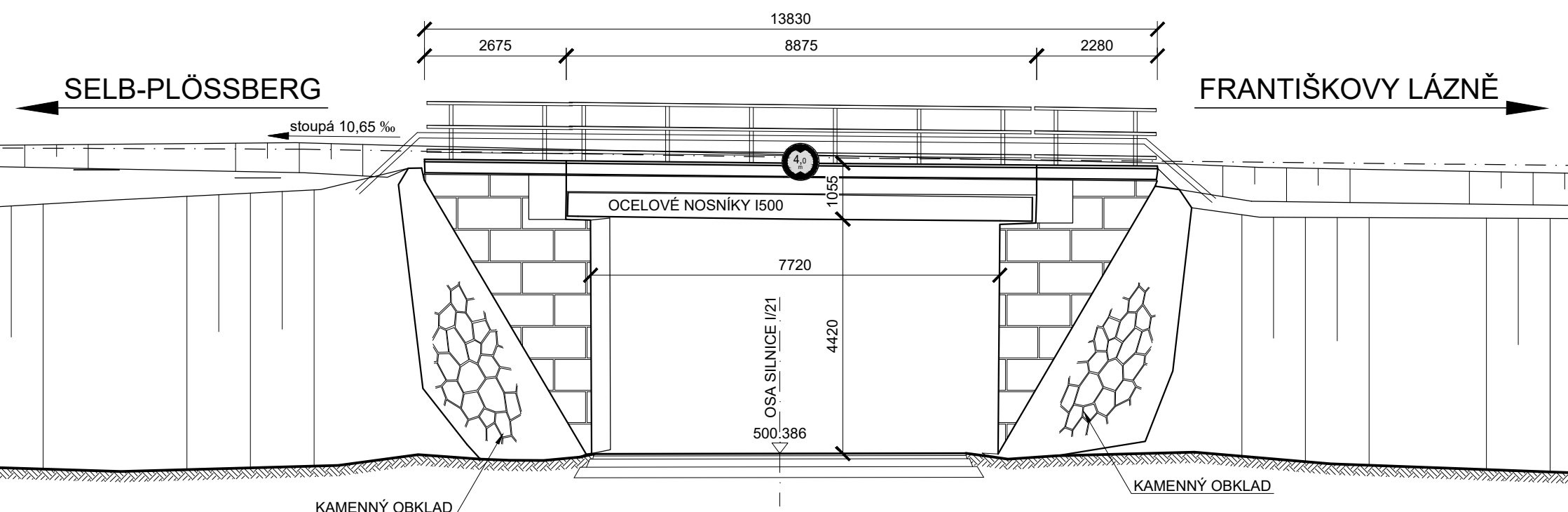
POZNÁMKY:  
- Výkres stávajícího stavu byl zhotoven na základě geodetického zaměření a archivní dokumentace..

Souřadnicový systém: S-JTSK  
Výškový systém: Bpv

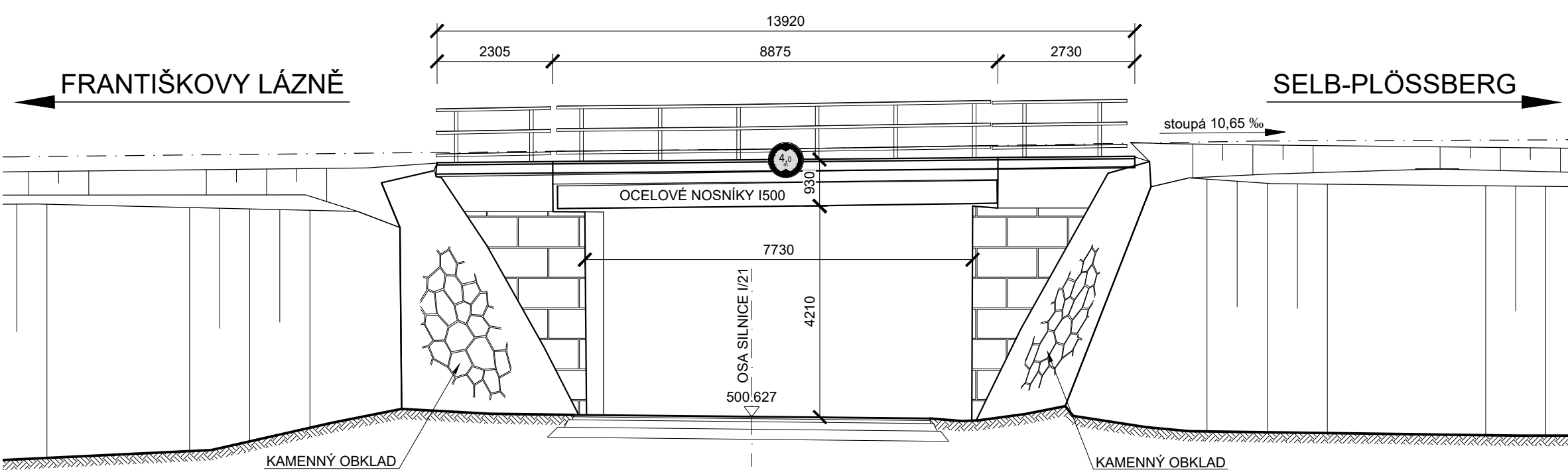
MOST V ev. km 13,096  
STÁVAJÍCÍ STAV – PODELNÝ ŘEZ M 1:100



MOST V ev. km 13,096  
STÁVAJÍCÍ STAV – POHLED ZLEVA M 1:100



MOST V ev. km 13,096  
STÁVAJÍCÍ STAV – POHLED ZPRAVA M 1:100



				číslo soupravy
č. změny	datum	popis a zdůvodnění	podpis	

<b>STRABAG</b>		<b>STRABAG Rail a.s.</b>		Investor:	
Odpov. projektant stavby		Odpov. projektant PS, SO, část		Kontroloval	
Ing. David Růža		Ing. Martin Klominský		Ing. David Růža	
Stavba		Místo stavby:		Ing. Martin Klominský	
		<b>Příprava a zpracování projektů staveb pro SMT na rok 2017</b>		tráťový úsek č. 0221	
Objekt		Objekt 8 - Most v km 13,096 TÚ č. 0221 Fr. Lázně - Selb-Plößberg (DBAG)		Stupeň	
Příloha				Datum	
				Formát	
				Měřítko	
				Část	
				Příloha	
				<b>Stávající stav</b>	
				<b>4</b>	